



Dengue

734

Casos notificados

609

Casos prováveis

Casos confirmados +
casos em investigação**125**

Casos descartados

**54,9**

Variação dos casos

notificadosComparação com o mesmo
período do ano anterior**6,7**

Incidência

Casos prováveis por
100 mil hab.**53**

Casos confirmados

02

Casos graves

Dengue com sinais
de alarme e gravidade**0**Óbitos em investigação*
para arboviroses**0**Óbitos confirmados
para arboviroses**0**Óbitos descartados
para arboviroses

Gráfico 1. Diagrama de Controle dos casos prováveis de dengue. Pernambuco, 2013 a 2025 (excluindo os anos epidêmicos).

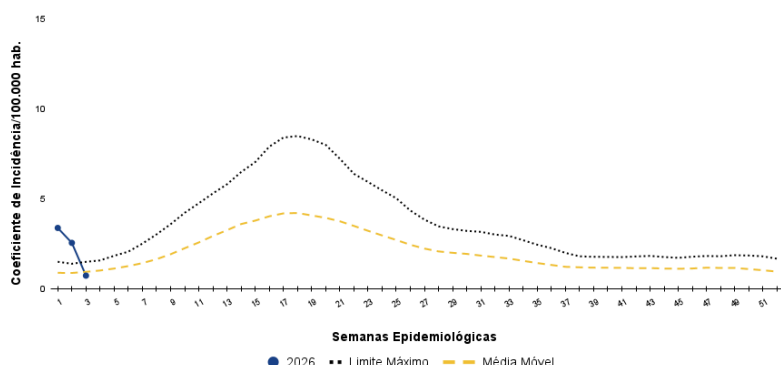


Gráfico 2. Distribuição da incidência dos casos prováveis de dengue, segundo raça/cor. Pernambuco, SE 01 a 03/2026

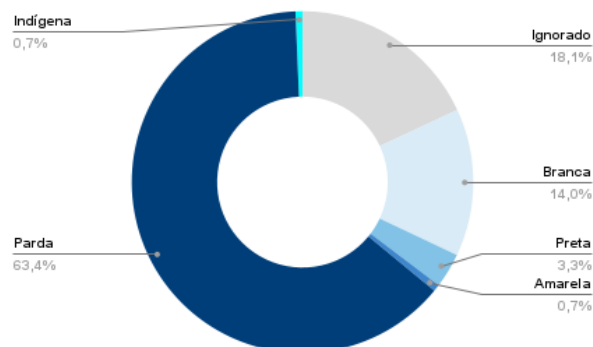


Gráfico 3. Distribuição da incidência dos casos prováveis de dengue, por sexo e faixa etária. Pernambuco, SE 01 a 03/2026.

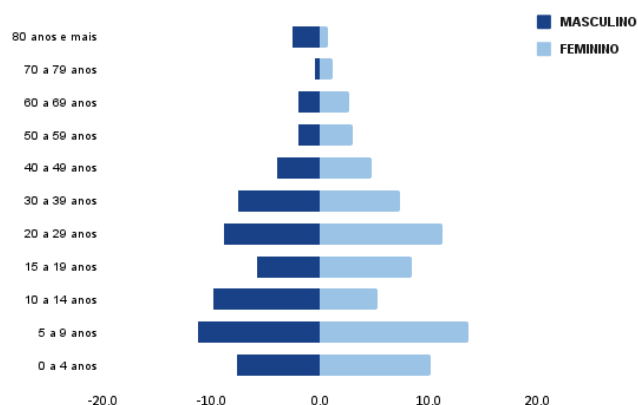
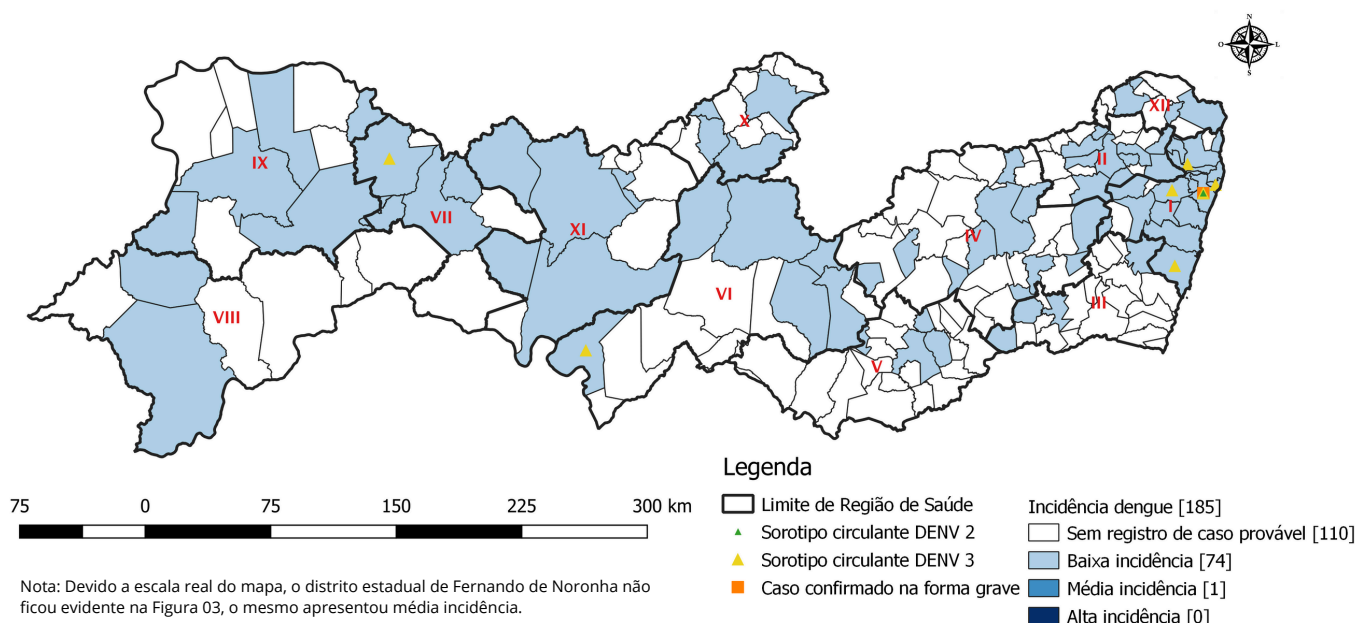


Figura 1. Distribuição espacial da incidência dos casos prováveis de dengue. Pernambuco, SE 01 a 03/2026.



Chikungunya



Gráfico 4. Diagrama de Controle dos casos prováveis de chikungunya. Pernambuco, 2015 a 2025 (excluindo os anos epidêmicos).

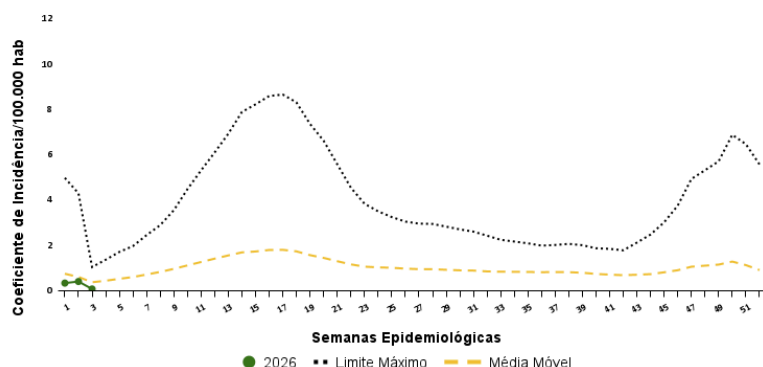


Gráfico 5. Distribuição da incidência dos casos prováveis de chikungunya, segundo raça/cor. Pernambuco, SE 01 a 03/2026.

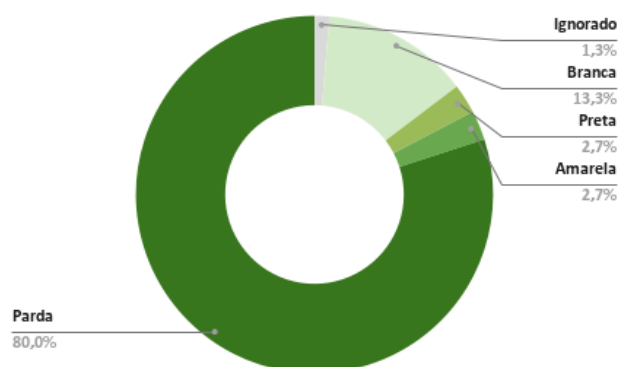


Gráfico 6. Distribuição da incidência dos casos prováveis de chikungunya, por sexo e faixa etária. Pernambuco, SE 01 a 03/2026.

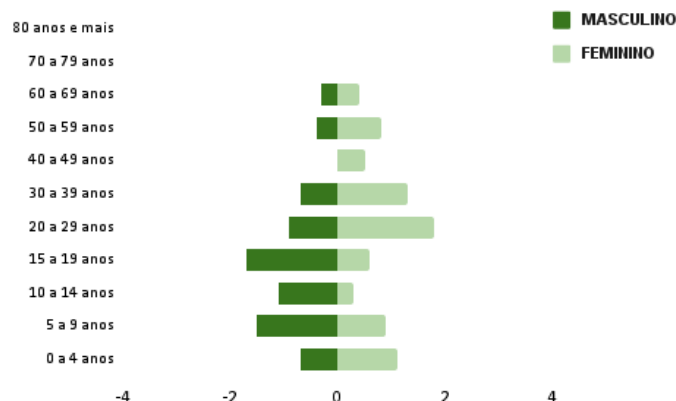
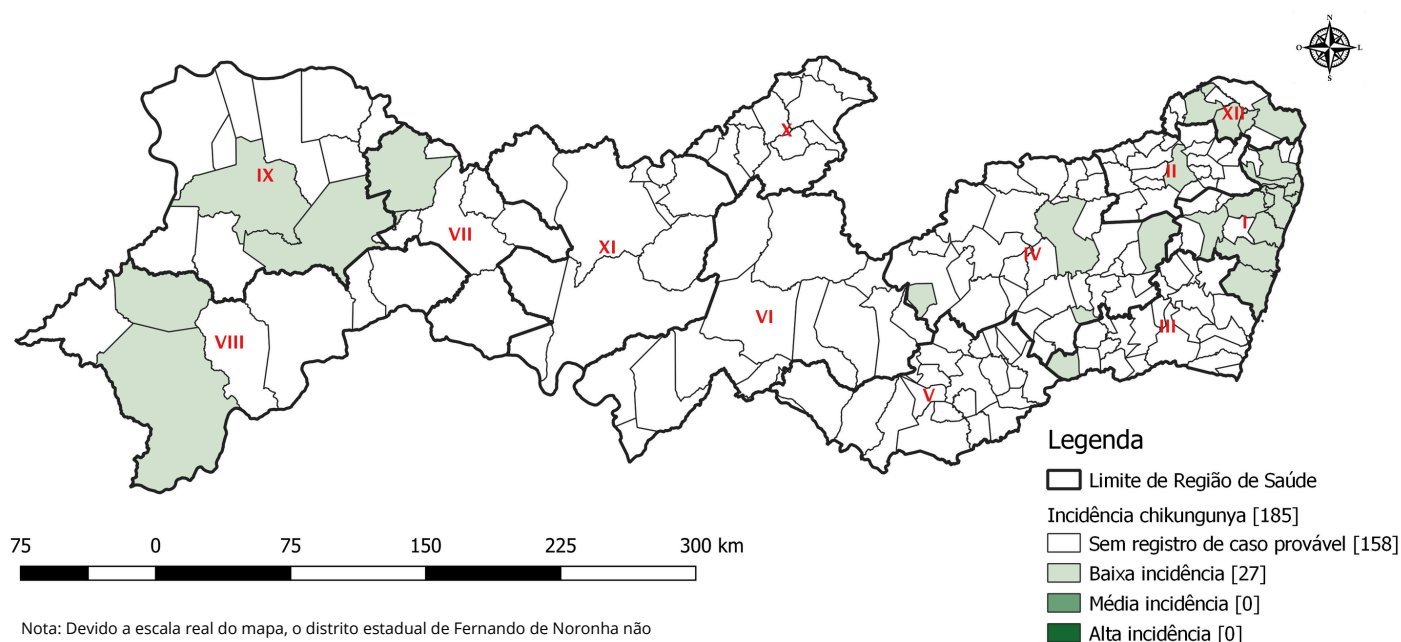


Figura 2. Distribuição espacial da incidência dos casos prováveis de chikungunya. Pernambuco, SE 01 a 03/2026.





Zika

11

Casos notificados

11

Casos prováveis

Casos confirmados +
casos em investigação

0

Casos
descartados

0

Casos
confirmados

↓ 78,8%

Variação dos casos
notificadosComparação com o mesmo
período do ano anterior

0,1

Incidência

Casos prováveis por
100 mil hab.

2

Casos prováveis*
em gestantes

Gráfico 7. Diagrama de Controle dos casos prováveis de zika. Pernambuco, 2015 a 2025 (excluindo os anos epidêmicos).

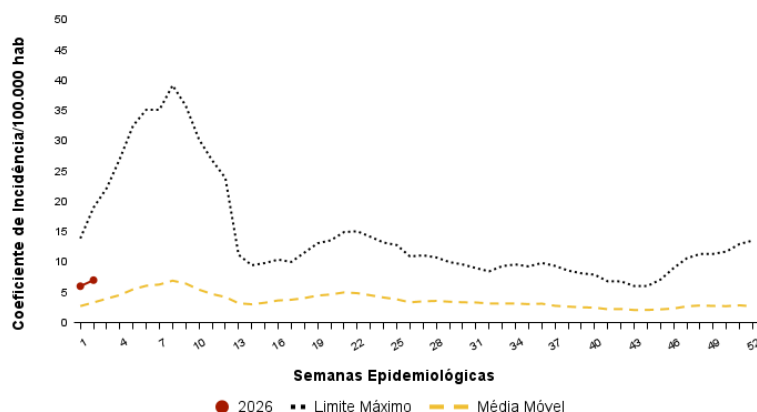


Gráfico 8. Distribuição da incidência dos casos prováveis de zika, segundo raça/cor. Pernambuco, SE 01 a 03/2026.

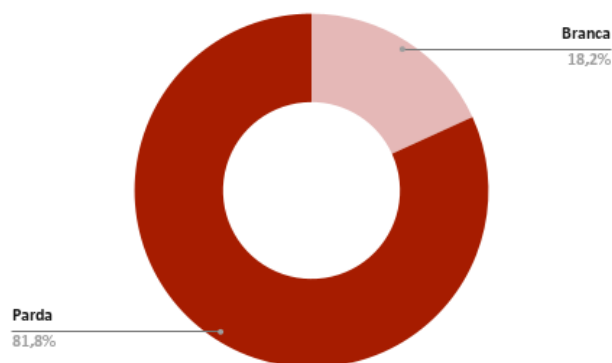


Gráfico 9. Distribuição da incidência dos casos prováveis de zika, por sexo e faixa etária. Pernambuco, SE 01 a 03/2026.

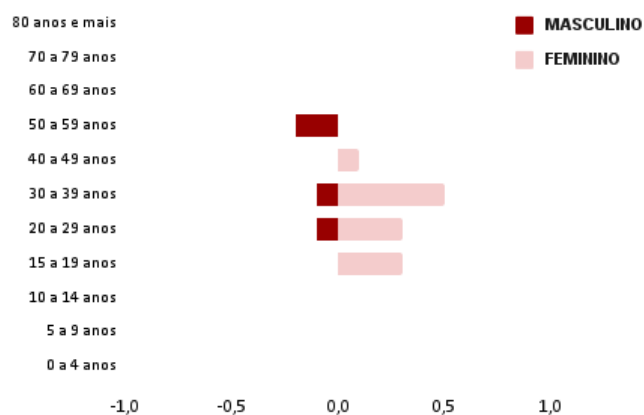
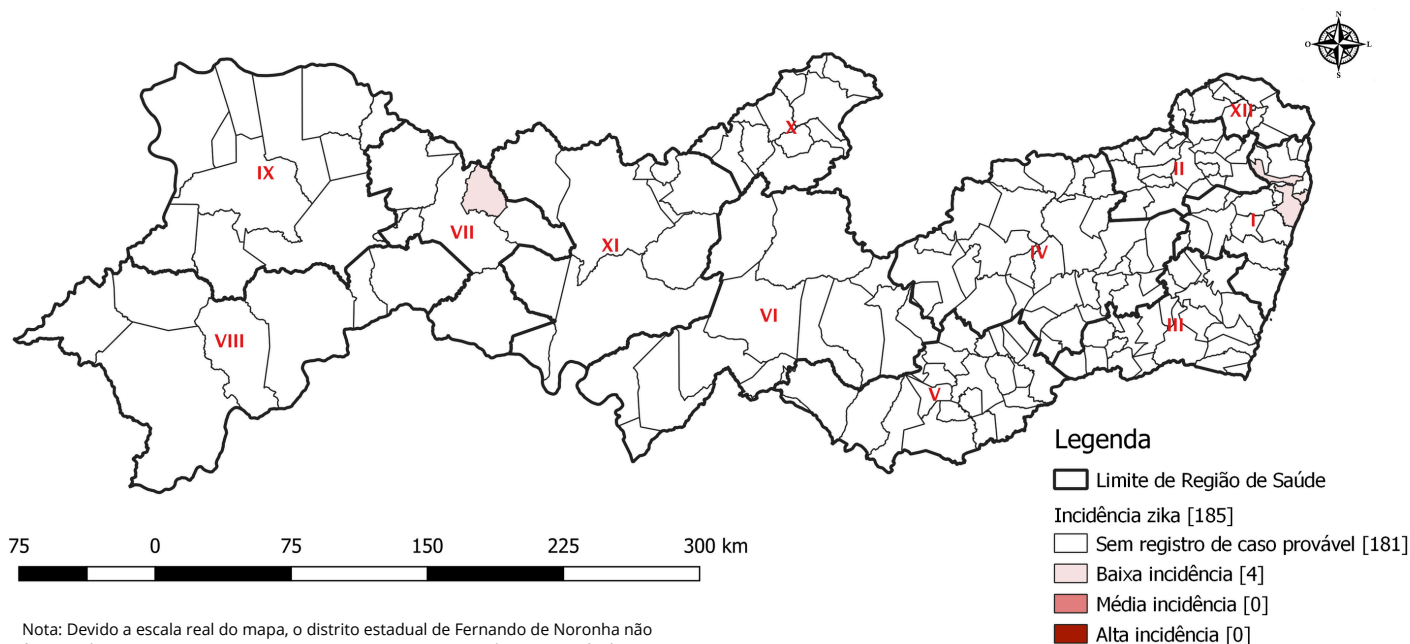


Figura 3. Distribuição espacial da incidência dos casos prováveis de zika. Pernambuco, SE 01 a 03/2026.



Nota: Devido a escala real do mapa, o distrito estadual de Fernando de Noronha não ficou evidente na Figura 03, o mesmo não apresentou registro de caso provável.

Tabela 1. Nº de casos prováveis e incidência, formas graves e óbitos confirmados de dengue, chikungunya e zika. Pernambuco, SE 01 a 03/2026.

MUNICÍPIO	Dengue					Chikungunya				Zika			
	Nº casos prováveis		Taxa de incidência (2026)	Formas Graves (2026)	Nº óbitos confirmados	Nº casos prováveis		Taxa de incidência (2026)	Nº óbitos confirmados	Nº casos prováveis		Taxa de incidência (2026)	Nº óbitos confirmados
	2025	2026				2025	2026			2025	2026		
ABREU E LIMA	0	5	4,8	0	0	0	1	1,0	0	0	1	1,0	0
ARACOIABA	23	3	15,0	0	0	0	0	0,0	0	0	0	0,0	0
CABO DE SANTO AGOSTINHO	43	7	3,2	0	0	11	1	0,5	0	1	0	0,0	0
CAMARAGIBE	12	11	7,0	0	0	3	2	1,3	0	0	0	0,0	0
CHA DE ALEGRIA	0	0	0,0	0	0	0	0	0,0	0	0	0	0,0	0
CHA GRANDE	17	2	9,4	0	0	1	0	0,0	0	0	0	0,0	0
FERNANDO DE NORONHA	1	5	149,7	0	0	1	0	0,0	0	0	0	0,0	0
GLORIA DO GOITA	0	2	6,6	0	0	0	0	0,0	0	0	0	0,0	0
IGARASSU	12	13	10,6	0	0	0	2	1,6	0	0	0	0,0	0
IPOJUCA	1	28	26,3	0	0	0	7	6,6	0	0	0	0,0	0
ILHA DE ITAMARACA	2	1	3,9	0	0	2	0	0,0	0	0	0	0,0	0
ITAPISSUMA	0	0	0,0	0	0	0	0	0,0	0	0	0	0,0	0
JABOATÃO DOS GUARARAPES	58	96	14,0	0	0	5	3	0,4	0	0	0	0,0	0
MORENO	1	1	1,7	0	0	0	0	0,0	0	0	0	0,0	0
OLINDA	48	35	9,6	0	0	5	2	0,5	0	0	1	0,3	0
PAULISTA	26	11	3,0	0	0	8	1	0,3	0	0	0	0,0	0
POMBOS	1	0	0,0	0	0	1	0	0,0	0	0	0	0,0	0
RECIFE	134	134	8,4	2	0	18	13	0,8	0	0	8	0,5	0
SAO LOURENÇO DA MATA	27	1	0,8	0	0	9	1	0,8	0	0	0	0,0	0
VITÓRIA DE SANTO ANTAO	2	3	2,1	0	0	1	1	0,7	0	0	0	0,0	0
I REGIÃO DE SAÚDE	408	358	8,5	2	0	65	34	0,8	0	1	10	0,2	0
BOM JARDIM	1	2	5,1	0	0	0	0	0,0	0	0	0	0,0	0
BUENOS AIRES	2	0	0,0	0	0	0	0	0,0	0	0	0	0,0	0
CARPINA	2	6	7,2	0	0	1	0	0,0	0	0	0	0,0	0
CASINHAS	3	0	0,0	0	0	1	0	0,0	0	0	0	0,0	0
CUMARU	2	0	0,0	0	0	0	0	0,0	0	0	0	0,0	0
FEIRA NOVA	0	1	4,5	0	0	0	0	0,0	0	0	0	0,0	0
JOÃO ALFREDO	0	1	3,5	0	0	0	0	0,0	0	0	0	0,0	0
LAGOA DO CARRO	0	1	5,0	0	0	1	0	0,0	0	0	0	0,0	0
LAGOA DE ITAENGA	0	0	0,0	0	0	0	0	0,0	0	0	0	0,0	0
LIMOEIRO	12	11	18,6	0	0	0	2	3,4	0	0	0	0,0	0
MACHADOS	5	9	79,0	0	0	4	0	0,0	0	0	0	0,0	0
NAZARE DA MATA	6	0	0,0	0	0	0	0	0,0	0	0	0	0,0	0
OROBÓ	0	0	0,0	0	0	0	0	0,0	0	0	0	0,0	0
PASSIRA	9	10	33,6	0	0	0	0	0,0	0	0	0	0,0	0
PAUDALHO	1	2	3,3	0	0	0	0	0,0	0	0	0	0,0	0
SALGADINHO	0	0	0,0	0	0	0	0	0,0	0	0	0	0,0	0
SURUBIM	9	0	0,0	0	0	0	0	0,0	0	0	0	0,0	0
TRACUNHAEM	1	2	13,9	0	0	0	0	0,0	0	0	0	0,0	0
VERTENTE DO LERIO	1	0	0,0	0	0	1	0	0,0	0	1	0	0,0	0
VICENCIA	1	0	0,0	0	0	0	0	0,0	0	0	0	0,0	0
II REGIÃO DE SAÚDE	55	45	7,6	0	0	8	2	0,3	0	1	0	0,0	0
ÁGUA PRETA	0	0	0,0	0	0	0	0	0,0	0	0	0	0,0	0
AMARAJÍ	0	0	0,0	0	0	0	0	0,0	0	0	0	0,0	0
BARREIROS	2	0	0,0	0	0	2	0	0,0	0	0	0	0,0	0
BELEM DE MARIA	1	0	0,0	0	0	0	0	0,0	0	0	0	0,0	0
CATENDE	1	1	3,0	0	0	0	0	0,0	0	0	0	0,0	0
CORTES	0	0	0,0	0	0	0	0	0,0	0	0	0	0,0	0
ESCADÁ	1	2	3,2	0	0	1	0	0,0	0	0	0	0,0	0
GAMELEIRA	1	0	0,0	0	0	1	0	0,0	0	0	0	0,0	0
JAQUEIRA	0	0	0,0	0	0	0	0	0,0	0	0	0	0,0	0
JOAQUIM NABUCO	0	0	0,0	0	0	0	0	0,0	0	0	0	0,0	0
LAGOA DOS GATOS	0	1	7,0	0	0	0	0	0,0	0	0	0	0,0	0
MARAIAL	0	0	0,0	0	0	0	0	0,0	0	0	0	0,0	0
PALMARES	0	0	0,0	0	0	0	0	0,0	0	0	0	0,0	0
PRIMAVERA	1	0	0,0	0	0	0	0	0,0	0	0	0	0,0	0
QUIPAPA	0	2	11,3	0	0	0	2	11,3	0	0	0	0,0	0
RIBEIRAO	0	0	0,0	0	0	0	0	0,0	0	0	0	0,0	0
RIO FORMOSO	2	0	0,0	0	0	0	0	0,0	0	0	0	0,0	0
SAO BENEDITO DO SUL	0	0	0,0	0	0	0	0	0,0	0	0	0	0,0	0
SAO JOSE DA COROA GRANDE	0	0	0,0	0	0	0	0	0,0	0	0	0	0,0	0
SIRINHAEM	0	0	0,0	0	0	0	0	0,0	0	0	0	0,0	0
TAMANDARÉ	0	0	0,0	0	0	0	0	0,0	0	0	0	0,0	0
XEXEU	0	0	0,0	0	0	0	0	0,0	0	0	0	0,0	0
III REGIÃO DE SAÚDE	9	6	1,2	0	0	4	2	0,4	0	0	0	0,0	0
AGRESTINA	0	0	0,0	0	0	0	0	0,0	0	0	0	0,0	0
ALAGOINHA	0	2	13,8	0	0	0	2	13,8	0	0	0	0,0	0
ALTINHO	0	0	0,0	0	0	0	0	0,0	0	0	0	0,0	0
BARRA DE GUABIRABA	2	3	23,8	0	0	2	0	0,0	0	1	0	0,0	0
BELO JARDIM	0	0	0,0	0	0	0	0	0,0	0	0	0	0,0	0
BEZERROS	0	0	0,0	0	0	0	0	0,0	0	0	0	0,0	0
BONITO	0	0	0,0	0	0	0	0	0,0	0	0	0	0,0	0
BREJO DA MADRE DE DEUS	0	0	0,0	0	0	0	0	0,0	0	0	0	0,0	0
CACHOEIRINHA	1	2	9,7	0	0	1	0	0,0	0	0	0	0,0	0
CAMOCIM DE SAO FELIX	2	0	0,0	0	0	0	0	0,0	0	0	0	0,0	0
CARUARU	1	21	5,2	0	0	0	7	1,7	0	0	0	0,0	0
CUPIRÁ	0	1	4,1	0	0	0	1	4,1	0	0	0	0,0	0
FREI MIGUELINHO	0	0	0,0	0	0	0	0	0,0	0	0	0	0,0	0
GRAVATA	1	15	16,2	0	0	1	5	5,4	0	0	0	0,0	0
IBIRAJUBA	0	0	0,0	0	0	0	0	0,0	0	0	0	0,0	0
JATÁUBA	6	0	0,0	0	0	8	0	0,0	0	0	0	0,0	0
JUREMA	1	0	0,0	0	0	0	0	0,0	0	0	0	0,0	0
PANELAS	1	0	0,0	0	0	0	0	0,0	0	0	0	0,0	0
PESQUEIRA	0	0	0,0	0	0	0	0	0,0	0	0	0	0,0	0
POCÃO	13	0	0,0	0	0	0	0	0,0	0	0	0	0,0	0
RIACHO DAS ALMAS	0	1	4,7	0	0	0	0	0,0	0	0	0	0,0	0
SAIRE	7	0	0,0	0	0	0	0	0,0	0	0	0	0,0	0
SANHARÓ	4	1	5,3	0	0	0	0	0,0	0	0	0	0,0	0
SANTA CRUZ DO CAPIBARIBE	0	0	0,0	0	0	3	0	0,0	0	1	0	0,0	0
SANTA MARIA DO CAMBUCA	0	0	0,0	0	0	0	0	0,0	0	0	0	0,0	0
SAO BENTO DO UNA	3	0	0,0	0	0	3	0	0,0	0	0	0	0,0	0
SAO CAETANO	2	2	5,1	0	0	0	0	0,0	0	0	0	0,0	0
SAO JOAQUIM DO MONTE	0	1	4,9	0	0	0	0	0,0	0	0	0	0,0	0
TACAIMBO	1	0	0,0	0	0	0	0	0,0	0	0	0	0,0	0
TAQUARITINGA DO NORTE	0	0	0,0	0	0	0	0	0,0	0	0	0	0,0	0
TORITAMA	1	0	0,0	0	0	0	0	0,0	0	0	0	0,0	0
VERTENTES	7	2	8,6	0	0	3	0	0,0	0	0	0	0,0	0
IV REGIÃO DE SAÚDE	53	51	3,6	0	0	21	15	1,1	0	2	0	0,0	0



MUNICÍPIO	Dengue					Chikungunya				Zika			
	Nº casos prováveis		Taxa de incidência (2026)	Formas Graves (2026)	Nº óbitos confirmados	Nº casos prováveis		Taxa de incidência (2026)	Nº óbitos confirmados	Nº casos prováveis		Taxa de incidência (2026)	Nº óbitos confirmados
	2025	2026				2025	2026			2025	2026		
AGUAS BELAS	0	0	0,0	0	0	0	0	0,0	0	0	0	0,0	0
ANGELIM	0	0	0,0	0	0	0	0	0,0	0	0	0	0,0	0
BOM CONSELHO	1	0	0,0	0	0	0	0	0,0	0	0	0	0,0	0
BREJAO	0	0	0,0	0	0	0	0	0,0	0	0	0	0,0	0
CAETES	1	0	0,0	0	0	0	0	0,0	0	0	0	0,0	0
CALCADO	0	0	0,0	0	0	0	0	0,0	0	0	0	0,0	0
CANHOTINHO	0	0	0,0	0	0	0	0	0,0	0	0	0	0,0	0
CAPOEIRAS	0	0	0,0	0	0	0	0	0,0	0	0	0	0,0	0
CORRENTES	1	0	0,0	0	0	0	0	0,0	0	0	0	0,0	0
GARANHUNS	3	38	25,0	0	0	0	0	0,0	0	0	0	0,0	0
IATI	0	0	0,0	0	0	0	0	0,0	0	0	0	0,0	0
ITAIBA	0	0	0,0	0	0	0	0	0,0	0	0	0	0,0	0
JUCATI	0	1	8,3	0	0	0	0	0,0	0	0	0	0,0	0
JUPI	0	0	0,0	0	0	0	0	0,0	0	0	0	0,0	0
LAGOA DO OURO	1	0	0,0	0	0	0	0	0,0	0	0	0	0,0	0
LAJEDO	0	0	0,0	0	0	0	0	0,0	0	0	0	0,0	0
PALMEIRINA	0	0	0,0	0	0	0	0	0,0	0	0	0	0,0	0
PARANATAMA	0	0	0,0	0	0	0	0	0,0	0	0	0	0,0	0
SALOA	0	0	0,0	0	0	0	0	0,0	0	0	0	0,0	0
SAO JOAO	1	2	8,0	0	0	0	0	0,0	0	0	0	0,0	0
TEREZINHA	2	0	0,0	0	0	0	0	0,0	0	0	0	0,0	0
V REGIÃO DE SAÚDE	10	41	7,3	0	0	0	0	0,0	0	0	0	0,0	0
ARCOVERDE	1	6	7,3	0	0	0	0	0,0	0	0	0	0,0	0
BUIQUE	2	6	11,2	0	0	0	0	0,0	0	0	0	0,0	0
CUSTODIA	0	2	5,0	0	0	0	0	0,0	0	0	0	0,0	0
IBIMIRIM	0	0	0,0	0	0	0	0	0,0	0	0	0	0,0	0
INAJA	0	0	0,0	0	0	0	0	0,0	0	0	0	0,0	0
JATOBA	0	0	0,0	0	0	0	0	0,0	0	0	0	0,0	0
MANARI	0	0	0,0	0	0	0	0	0,0	0	0	0	0,0	0
PEDRA	0	2	8,4	0	0	0	0	0,0	0	0	0	0,0	0
PETROLANDIA	2	1	2,8	0	0	0	0	0,0	0	0	0	0,0	0
SERTANIA	0	1	2,9	0	0	0	0	0,0	0	0	0	0,0	0
TACARATU	8	0	0,0	0	0	0	0	0,0	0	0	0	0,0	0
TUPANATINGA	0	0	0,0	0	0	0	0	0,0	0	0	0	0,0	0
VENTUROSA	0	0	0,0	0	0	0	0	0,0	0	0	0	0,0	0
VI REGIÃO DE SAÚDE	13	18	4,1	0	0	0	0	0,0	0	0	0	0,0	0
BELEM DE SAO FRANCISCO	0	0	0,0	0	0	1	0	0,0	0	0	0	0,0	0
CEDRO	0	0	0,0	0	0	0	0	0,0	0	0	0	0,0	0
MIRANDIBA	1	0	0,0	0	0	0	0	0,0	0	0	0	0,0	0
SALGUEIRO	10	9	13,6	0	0	0	0	0,0	0	0	0	0,0	0
SERRITA	9	4	21,3	0	0	1	4	21,3	0	0	0	0,0	0
TERRA NOVA	0	1	10,8	0	0	0	0	0,0	0	0	0	0,0	0
VERDEJANTE	0	1	10,5	0	0	1	0	0,0	0	0	1	10,5	0
VII REGIÃO DE SAÚDE	20	15	10,2	0	0	3	4	2,7	0	0	1	0,7	0
AFRANIO	2	0	0,0	0	0	0	0	0,0	0	0	0	0,0	0
CABROBO	3	0	0,0	0	0	0	0	0,0	0	0	0	0,0	0
DORMENTES	1	6	33,6	0	0	0	1	5,6	0	0	0	0,0	0
LAGOA GRANDE	0	0	0,0	0	0	0	0	0,0	0	0	0	0,0	0
OROCO	1	0	0,0	0	0	0	0	0,0	0	0	0	0,0	0
PETROLINA	6	15	3,6	0	0	1	1	0,2	0	0	0	0,0	0
SANTA MARIA DA BOA VISTA	1	0	0,0	0	0	0	0	0,0	0	0	0	0,0	0
VIII REGIÃO DE SAÚDE	14	21	3,7	0	0	1	2	0,4	0	0	0	0,0	0
ARARIPINA	0	0	0,0	0	0	1	0	0,0	0	0	0	0,0	0
BODOCO	0	1	2,8	0	0	0	0	0,0	0	0	0	0,0	0
EXU	1	0	0,0	0	0	1	0	0,0	0	0	0	0,0	0
GRANITO	1	0	0,0	0	0	0	0	0,0	0	0	0	0,0	0
IPUBI	2	0	0,0	0	0	0	0	0,0	0	0	0	0,0	0
OURICURI	0	1	1,5	0	0	0	1	1,5	0	0	0	0,0	0
PARNAMIRIM	0	10	52,7	0	0	0	1	5,3	0	0	0	0,0	0
SANTA CRUZ	0	0	0,0	0	0	0	0	0,0	0	0	0	0,0	0
SANTA FILOMENA	0	6	48,5	0	0	0	0	0,0	0	0	0	0,0	0
MOREILANDIA	0	1	9,2	0	0	0	0	0,0	0	0	0	0,0	0
TRINDADE	0	0	0,0	0	0	1	0	0,0	0	1	0	0,0	0
IX REGIÃO DE SAÚDE	4	19	5,3	0	0	3	2	0,6	0	1	0	0,0	0
AFOGADOS DA INGAZEIRA	0	5	11,7	0	0	0	0	0,0	0	0	0	0,0	0
BREJINHO	0	0	0,0	0	0	0	0	0,0	0	0	0	0,0	0
CARNAIBA	0	0	0,0	0	0	0	0	0,0	0	0	0	0,0	0
IGUARACI	0	4	35,3	0	0	0	0	0,0	0	0	0	0,0	0
INGAZEIRA	0	0	0,0	0	0	0	0	0,0	0	0	0	0,0	0
ITAPETIM	0	0	0,0	0	0	1	0	0,0	0	0	0	0,0	0
QUIXABA	0	0	0,0	0	0	0	0	0,0	0	0	0	0,0	0
SANTA TEREZINHA	0	0	0,0	0	0	0	0	0,0	0	0	0	0,0	0
SAO JOSE DO EGITO	0	2	6,2	0	0	0	0	0,0	0	0	0	0,0	0
SOLIDAO	0	2	37,1	0	0	0	0	0,0	0	0	0	0,0	0
TABIRA	0	0	0,0	0	0	0	0	0,0	0	0	0	0,0	0
TUPARETAMA	0	0	0,0	0	0	0	0	0,0	0	0	0	0,0	0
X REGIÃO DE SAÚDE	0	13	6,7	0	0	1	0	0,0	0	0	0	0,0	0
BETANIA	0	0	0,0	0	0	0	0	0,0	0	0	0	0,0	0
CALUMBI	0	1	18,7	0	0	0	0	0,0	0	0	0	0,0	0
CARNAUBEIRA DA PENHA	0	1	7,9	0	0	0	0	0,0	0	0	0	0,0	0
FLORES	0	0	0,0	0	0	0	0	0,0	0	0	0	0,0	0
FLORESTA	0	3	9,5	0	0	0	0	0,0	0	0	0	0,0	0
ITACURUBA	0	0	0,0	0	0	0	0	0,0	0	0	0	0,0	0
SANTA CRUZ DA BAIXA VERDE	0	0	0,0	0	0	0	0	0,0	0	0	0	0,0	0
SAO JOSE DO BELMONTE	0	1	2,7	0	0	0	0	0,0	0	0	0	0,0	0
SERRA TALHADA	3	1	1,0	0	0	0	0	0,0	0	0	0	0,0	0
TRIUNFO	0	0	0,0	0	0	0	0	0,0	0	0	0	0,0	0
XI REGIÃO DE SAÚDE	3	7	2,8	0	0	0	0	0,0	0	0	0	0,0	0
ALIANCA	0	0	0,0	0	0	0	1	2,7	0	0	0	0,0	0
CAMUTANGA	0	1	12,6	0	0	0	1	12,6	0	0	0	0,0	0
CONDADO	4	1	3,9	0	0	0	1	3,9	0	0	0	0,0	0
FERREIROS	0	0	0,0	0	0	0	0	0,0	0	0	0	0,0	0
GOIANA	0	9	10,5	0	0	0	9	10,5	0	0	0	0,0	0
ITAMBE	0	0	0,0	0	0	0	0	0,0	0	0	0	0,0	0
ITAQUITINGA	0	0	0,0	0	0	0	0	0,0	0	0	0	0,0	0
MACAPARANA	0	0	0,0	0	0	0	0	0,0	0	0	0	0,0	0
SAO VICENTE FERRER	0	0	0,0	0	0	0	0	0,0	0	0	0	0,0	0
TIMBAUBA	1	4	8,5	0	0	0	2	4,2	0	0	0	0,0	0
XII REGIÃO DE SAÚDE	5	15	4,8	0	0	0	14	4,4	0	0	0	0,0	0
PERNAMBUCO	594	609	6,7	2	0	106	75	0,8	0	5	11	0,1	0

ATENÇÃO AOS SINTOMAS



Febre



Forte dor de cabeça ou
atrás dos olhos



Dores no corpo ou
nas articulações



Manchas vermelhas
na pele



A forma grave da dengue inclui dor abdominal
intensa, vômitos e sangramento de mucosas

GRUPOS DE RISCO



Nas crianças, a infecção pode ser assintomática, se apresentar como uma síndrome febril aguda ou ainda com sinais e sintomas inespecíficos, tais como astenia, sonolência, recusa da alimentação e de líquidos, vômitos, diarreia ou fezes amolecidas.

Em menores de 2 anos de idade, os sinais e sintomas de dor podem se manifestar por choro persistente.



O médico deve estar atento aos riscos para a mãe e o conceito. Em relação à mãe, os riscos da infecção estão principalmente relacionados ao aumento de sangramentos de origem obstétrica e às alterações fisiológicas da gravidez, que podem interferir nas manifestações clínicas da doença.



Indivíduos acima de 65 anos estão mais sujeitos à hospitalização e ao desenvolvimento de formas graves da doença. Por possuírem sistema imunológico menos eficiente, pela possível existência de doenças associadas e até pelo fato de se desidratarem com mais facilidade.

Destaca-se a importância para os casos de idosos com dificuldades de autonomia e acesso ao serviço de saúde (risco social).

ATENÇÃO AOS PROFISSIONAIS DE SAÚDE

Considerar, em todo o território do estado de Pernambuco, como objeto de notificação compulsória, as doenças, agravos e eventos de saúde pública listadas no QUADRO 1, com sua correspondente periodicidade;

O conhecimento de normativas que estabelecem (notificação, investigação e vigilância) de doenças, agravos e eventos de saúde pública está disponível nas portarias 660/2022 (SES-PE) e 3.418/2022 (MS)

Será obrigação de todos os profissionais que atendem doentes e dos responsáveis pelos serviços assistenciais, públicos ou privados, em que se proporciona atenção primária, ambulatorial ou de urgência/emergência, notificar as doenças, agravos e/ou eventos de notificação obrigatória;

QUADRO 1 – Periodicidade de notificação compulsória das arboviroses urbanas (Dengue, Chikungunya e Zika) em Pernambuco, 2023.

Doença ou Agravado	Periodicidade de notificação			
	Imediata (até 24 horas) para			Semanal
	MS	SES	SMS	
Dengue - Casos				X
Dengue - Óbitos	X	X	X	
Doença aguda pelo vírus Zika				X
Doença aguda pelo vírus Zika em gestante		X	X	
Óbito com suspeita de doença pelo vírus Zika	X	X	X	
Febre de Chikungunya				X
Óbito com suspeita de Febre de Chikungunya	X	X	X	

COMO COMBATER O MOSQUITO



Coloque o lixo em sacos plásticos bem fechados.



Vire garrafas vazias para baixo.



Tampe os reservatórios de água.



Cubra os pneus velhos.



Desentupa calhas d'água.



Hidratação oral (tomar água)



Não usar medicamentos sem orientação médica



Procurar um médico ou Unidade de Saúde

Raquel Teixeira Lyra Lucena
Governo de Pernambuco

Priscila Krause Branco
Vice-Governadoria de Pernambuco

Zilda do Rego Cavalcanti
Secretaria Estadual de Saúde

Renan Carlos de Freitas da Silva
Secretaria Executiva de Vigilância em Saúde e Atenção Primária

Eduardo Augusto Duque Bezerra
Diretoria Geral de Vigilância Ambiental

Ana Márcia Drechsler Rio
Gerência de Vigilância das Arboviroses e Zoonoses

Rafael Azevedo de Oliveira
Projeto Gráfico

Ana Paula da Silva Cardoso
Cláudia Menezes Silva
Ednaldo Carvalho Silva
Fabiola Mirellys da Silva Ferreira
Gildomário Siqueira
José Geraldo Matos
José Holanda dos Santos Neto
Ranna Carinny Gonçalves Ferreira
Sheila do Nascimento Santana
Wellington Tavares de Melo
Equipe Técnica de elaboração